

ΕΛΛΗΝΙΚΗ ΔΗΜΟΚΡΑΤΙΑ  
ΔΗΜΟΣ ΚΕΡΑΤΣΙΝΙΟΥ  
ΤΕΧΝΙΚΗ ΥΠΗΡΕΣΙΑ  
1:4000

ΥΠΟΜΝΗΜΑ

-  ΠΛΑΤΕΙΑ, ΠΡΩΤΟ ΚΑΘΑΡΙΣΤΟ ΚΑΡΤΙ
-  ΠΕΛΑΓΩΡΑΚ
-  ΚΡΟΣ ΜΑΚ
-  ΣΗΜΕΙΟ ΚΕΡΑΤΣΙΟΥ
-  ΣΗΜΕΙΟ ΠΟΛΙΤΕΙΑΣ ΔΕΥΤΕΡΟ ΚΑΘΑΡΙΣΤΟ ΚΑΡΤΙ
-  ΣΗΜΕΙΟ ΥΠΟΚΑΤΑΣΤΑΣΗΣ ΚΑΡΤΙ



ΔΗΜΟΣ ΝΙΚΑΙΑΣ

Διάταγμα 1-4-1966  
ΓΟΚ 85  
Σ.Δ. 2.60  
Λοιποί ως ΓΟΚ 85/2000  
Γενική κατοικία







ΣΕΛΕΠΙΤΑΡΙ

ΔΗΜΟΣ ΠΕΙΡΑΙΑ

ΛΙΜΝΗ ΗΡΑΚΛΕΟΥΣ

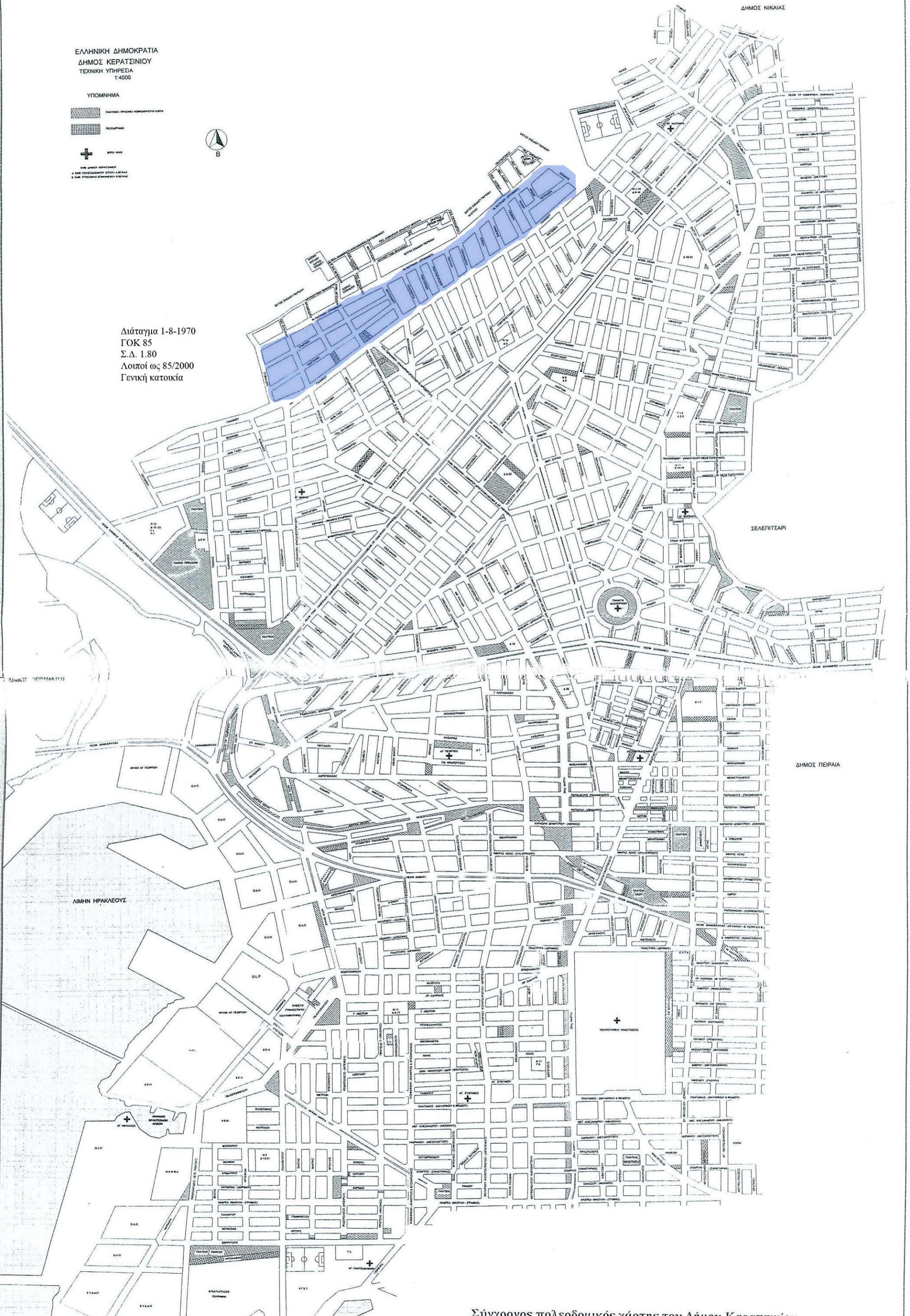
ΕΛΛΗΝΙΚΗ ΔΗΜΟΚΡΑΤΙΑ  
ΔΗΜΟΣ ΚΕΡΑΤΣΙΝΙΟΥ  
ΤΕΧΝΙΚΗ ΥΠΗΡΕΣΙΑ  
1:4000

ΥΠΟΜΝΗΜΑ

-  ΠΛΑΤΕΙΑ, ΠΡΩΤΟ ΚΑΘΑΡΙΣΤΟ ΚΑΡΤΙ
-  ΠΕΛΑΓΩΜΟΣ
-  ΚΡΟΣ ΜΑΚ
-  ΣΗΜΕΙΟ ΚΕΡΑΤΣΙΟΥ
-  ΣΗΜΕΙΟ ΠΟΛΕΟΔΟΜΟΥ ΔΕΥΤΕΡΟ ΚΑΙ ΤΡΙΤΟ
-  ΣΗΜΕΙΟ ΥΠΟΛΟΙΠΩΝ ΣΤΑΔΙΩΝ ΚΑΙ ΜΕΤΡΩΝ



Διάταγμα 1-8-1970  
ΓΟΚ 85  
Σ.Δ. 1.80  
Λοιποί ως 85/2000  
Γενική κατοικία



Σύγχρονος πολεοδομικός χάρτης του Δήμου Κερατσινίου

ΕΛΛΗΝΙΚΗ ΔΗΜΟΚΡΑΤΙΑ  
ΔΗΜΟΣ ΚΕΡΑΤΣΙΝΙΟΥ  
ΤΕΧΝΙΚΗ ΥΠΗΡΕΣΙΑ  
1:4000

ΥΠΟΜΝΗΜΑ

-  ΠΛΑΤΕΙΑ, ΠΡΩΤΟ ΚΑΘΑΡΙΣΤΟ ΚΑΡΤ
-  ΠΕΛΑΓΩΝ
-  ΚΡΟΣ ΜΑΚ
-  ΣΗΜΕΙΟ ΚΕΡΑΤΣΙΟΥ
-  ΣΗΜΕΙΟ ΠΟΛΕΟΔΟΜΟΥ ΔΕΥΤΕΡΟ ΚΑΙ ΤΡΙΤΟ
-  ΣΗΜΕΙΟ ΥΠΟΚΑΤΑΣΤΑΣΗΣ ΚΑΙ ΜΕΤΑΦΟΡΑΣ



ΔΗΜΟΣ ΝΙΚΑΙΑΣ

Διάταγμα 3-4-1970  
Αναθεώρηση 25-8-1983  
ΦΕΚ 1175/93  
Σ.Δ. 2.60  
Λοιποί ως ΓΟΚ 85/2000  
Γενική κατοικία

ΣΕΛΕΠΙΤΣΙΑΡΙ







ΔΗΜΟΣ ΠΕΙΡΑΙΑ

ΛΙΜΝΗ ΗΡΑΚΛΕΟΥΣ

Σύγχρονος πολεοδομικός χάρτης του Δήμου Κερατσινίου

ΕΛΛΗΝΙΚΗ ΔΗΜΟΚΡΑΤΙΑ  
ΔΗΜΟΣ ΚΕΡΑΤΣΙΝΙΟΥ  
ΤΕΧΝΙΚΗ ΥΠΗΡΕΣΙΑ  
1:4000

ΥΠΟΜΝΗΜΑ

-  ΠΛΑΤΕΙΑ, ΠΡΩΤΟ ΚΑΘΑΡΙΣΤΟ ΚΑΡΤ
-  ΠΕΛΑΓΩΝ
-  ΚΡΟΣ ΜΑΚ
-  ΚΑΘ. ΚΕΝΤΡΙΚΟ
-  ΚΑΘ. ΠΕΡΙΦΕΡΕΙΑΚΟ ΚΕΝΤΡΙΚΟ
-  ΚΑΘ. ΕΠΙΧΕΙΡΗΣΙΑΚΟ ΚΕΝΤΡΙΚΟ









Διάταγμα 4-9-1931  
ΓΟΚ 85  
Σ.Δ. 2.60  
Λοιποί ως ΓΟΚ 85/2000  
Γενική κατοικία

Σύγχρονος πολεοδομικός χάρτης του Δήμου Κερατσινίου

ΕΛΛΗΝΙΚΗ ΔΗΜΟΚΡΑΤΙΑ  
ΔΗΜΟΣ ΚΕΡΑΤΣΙΝΙΟΥ  
ΤΕΧΝΙΚΗ ΥΠΗΡΕΣΙΑ  
1:4000

ΥΠΟΜΝΗΜΑ

-  ΠΛΑΤΕΙΑ, ΠΡΩΤΟ ΚΑΘΑΡΙΣΤΟ ΚΑΡΤΙ
-  ΠΕΛΑΓΩΡΑΚΙ
-  ΚΡΟΣ ΜΑΚ
-  ΣΗΜΑ ΑΝΩΤΕΡΗΣ ΚΑΤΑΣΤΑΣΗΣ
-  ΣΗΜΑ ΠΡΩΤΟΒΑΘΜΙΟΥ ΔΕΛΤΙΟΥ - 4/20 ΚΑΙ
-  ΣΗΜΑ ΥΠΟΚΑΤΑΣΤΑΣΗΣ ΣΥΜΒΑΤΗΡΙΑΣ ΚΑΙ ΚΑΙ



Αναθηρικά  
Διάταγμα 8-1-97 ΦΕΚ 73Δ 5-2-1997  
Κάλυψη 50%  
Σ.Δ. 0.80  
Υψος 7μ  
Μόνο κατοικία



Σύγχρονος πολεοδομικός χάρτης του Δήμου Κερατσινίου

ΕΛΛΗΝΙΚΗ ΔΗΜΟΚΡΑΤΙΑ  
ΔΗΜΟΣ ΚΕΡΑΤΣΙΝΙΟΥ  
ΤΕΧΝΙΚΗ ΥΠΗΡΕΣΙΑ  
1:4000

ΥΠΟΜΝΗΜΑ

-  ΠΛΑΤΕΙΑ, ΠΡΩΤΟ ΚΑΘΑΡΙΣΤΟ ΚΑΡΤΙ
-  ΠΕΛΑΓΩΝ
-  ΚΡΟΣ ΜΑΚ
-  ΣΗΜΕΙΟ ΚΕΡΑΤΣΙΟΥ
-  ΣΗΜΕΙΟ ΠΟΛΙΤΕΙΑΣ ΔΕΥΤΕΡΟ ΚΑΡΤΙ
-  ΣΗΜΕΙΟ ΥΠΟΜΕΤΡΗΣ ΕΠΙΜΕΤΡΗΣΗΣ



ΔΗΜΟΣ ΝΙΚΑΙΑΣ

ΣΕΛΕΠΙΤΣΙΑΡΙ


ΛΙΜΝΗ ΗΡΑΚΛΕΟΥΣ

Διάταγμα 10-3-1952  
Αναθεώρηση 22-7-1992  
ΓΟΚ 85  
Σ.Δ. 2.60  
Λοιπό ως ΓΟΚ 85  
Γενική κατοικία  
ΔΗΜΟΣ ΠΕΙΡΑΙΑ

Σύγχρονος πολεοδομικός χάρτης του Δήμου Κερατσινίου

ΕΛΛΗΝΙΚΗ ΔΗΜΟΚΡΑΤΙΑ  
ΔΗΜΟΣ ΚΕΡΑΤΣΙΝΙΟΥ  
ΤΕΧΝΙΚΗ ΥΠΗΡΕΣΙΑ  
1:4000

ΥΠΟΜΝΗΜΑ

-  ΠΛΑΤΕΙΑ, ΠΡΩΤΟ ΚΑΘΑΡΙΣΤΟ ΚΑΡΤΙ
-  ΠΕΛΑΓΩΝ
-  ΣΤΑΘΟΣ
-  ΣΤΑΘΟΣ ΚΕΡΑΤΣΙΟΥ
-  ΣΤΑΘΟΣ ΠΟΛΙΤΕΥΜΑΤΟΣ ΔΕΤΗ - 428 ΚΑΙ
-  ΣΤΑΘΟΣ ΣΥΝΤΑΞΗΣ ΣΥΝΤΑΞΗΣ ΚΑΙ 282 ΚΑΙ



ΔΗΜΟΣ ΝΙΚΑΙΑΣ

ΣΕΛΕΠΙΤΣΙΑ

Διάταγμα 10-3-1952 Β'  
ΓΟΚ 85  
Σ.Δ. 2.60  
Λοιπό ως ΓΟΚ 85/2000  
Γενική κατοικία







Διάταγμα 10-3-1952  
Αναθεώρηση 22-7-1992  
ΓΟΚ 85  
Σ.Δ. 2.60  
Λοιπό ως ΓΟΚ 85  
Γενική κατοικία

ΔΗΜΟΣ ΠΕΙΡΑΙΑ

ΛΙΜΝΗ ΗΡΑΚΛΕΟΥΣ

ΕΛΛΗΝΙΚΗ ΔΗΜΟΚΡΑΤΙΑ  
ΔΗΜΟΣ ΚΕΡΑΤΣΙΝΙΟΥ  
ΤΕΧΝΙΚΗ ΥΠΗΡΕΣΙΑ  
1:4000

ΥΠΟΜΝΗΜΑ

-  ΠΛΑΤΕΙΑ ΠΡΩΤΟ ΚΟΙΝΩΝΙΚΟ ΛΟΓΟ
-  ΠΕΛΑΓΩΝ
-  ΚΡΟΣ
-  ΚΑΙ ΑΛΛΟΙ ΚΕΡΑΤΣΙΝΙΟΥ
-  ΚΑΙ ΑΛΛΟΙ ΚΕΡΑΤΣΙΝΙΟΥ
-  ΚΑΙ ΑΛΛΟΙ ΚΕΡΑΤΣΙΝΙΟΥ



Διάταγμα 10-3-1952 Α'  
ΓΟΚ 85  
Σ.Δ. 2.60  
Λοιποί ως ΓΟΚ 85/2000  
Γενική κατοικία

ΔΗΜΟΣ ΝΙΚΑΙΑΣ

Διάταγμα 10-3-1952 Β'  
ΓΟΚ 85  
Σ.Δ. 2.60  
Λοιποί ως ΓΟΚ 85/2000  
Γενική κατοικία

Διάταγμα 10-3-1952  
Αναθεώρηση 22-7-1992  
ΓΟΚ 85  
Σ.Δ. 2.60  
Λοιποί ως ΓΟΚ 85  
Γενική κατοικία  
ΔΗΜΟΣ ΠΕΙΡΑΙΑ

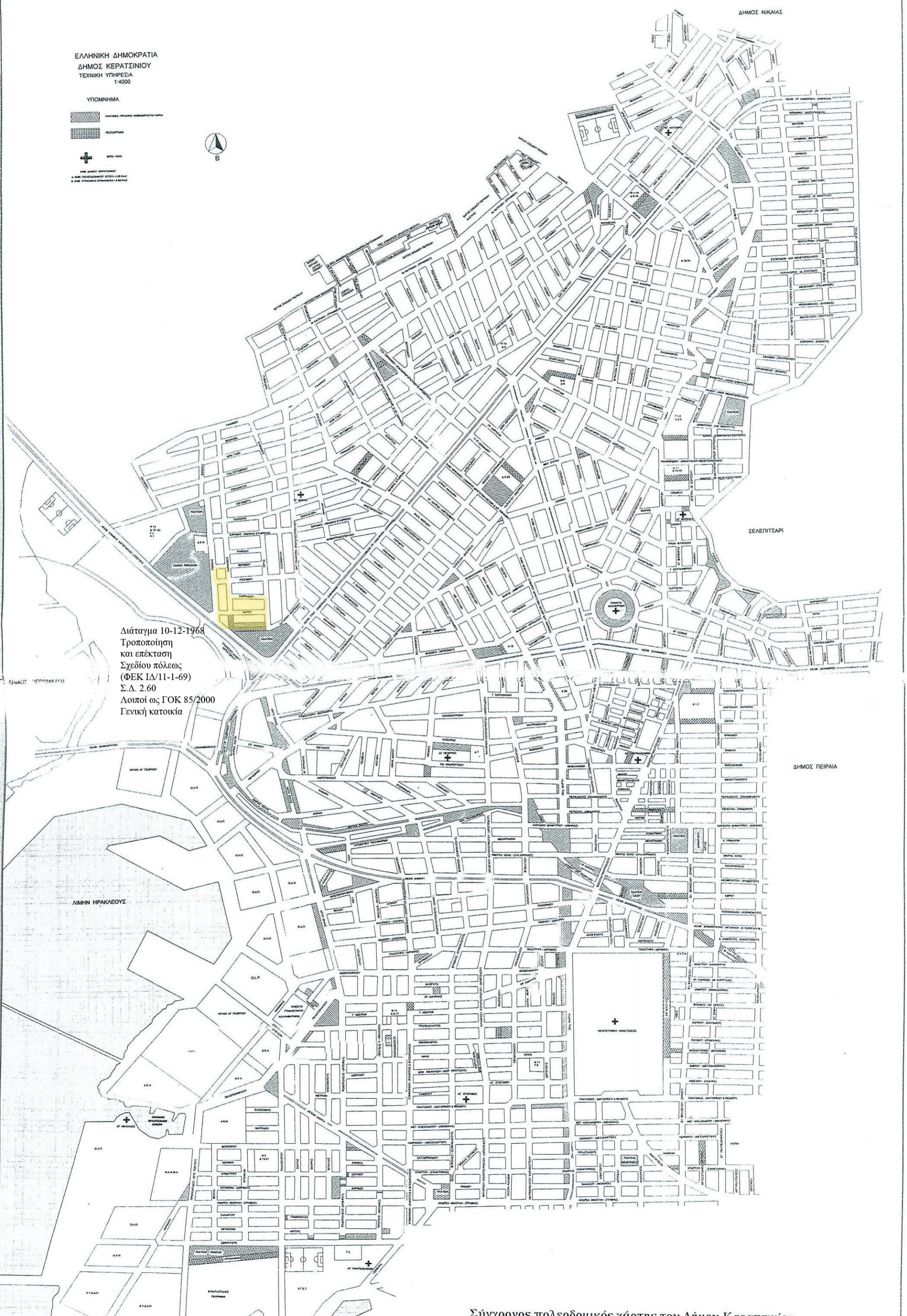
ΔΗΜΗΝ ΗΡΑΚΛΕΟΥΣ



ΕΛΛΗΝΙΚΗ ΔΗΜΟΚΡΑΤΙΑ  
ΔΗΜΟΣ ΚΕΡΑΤΣΙΝΙΟΥ  
ΤΕΧΝΙΚΗ ΥΠΗΡΕΣΙΑ  
1:4000

ΥΠΟΜΝΗΜΑ

-  ΠΛΑΤΕΙΑ, ΠΡΩΤΟ ΚΑΘΑΡΙΣΤΟ ΧΩΡΟ
-  ΠΕΔΑΣΜΟΣ
-  ΚΡΟΣ ΜΑΚ
-  ΣΗΜΑ ΔΗΜΟΥ ΚΕΡΑΤΣΙΟΥ
-  ΣΗΜΑ ΠΟΛΙΤΕΥΜΑΤΟΣ ΔΕΤΟΥ - 428 ΜΩ
-  ΣΗΜΑ ΥΠΟΧΡΩΣΤΗΣ ΕΠΙΧΕΙΡΗΣΗΣ



Διάταγμα 10-12-1968  
Τροποποίηση  
και επέκταση  
Σχεδίου πόλεως  
(ΦΕΚ ΙΑ/11-1-69)  
Σ.Δ. 2.60  
Λοιποί ως ΓΟΚ 85/2000  
Γενική κατοικία

Σύγχρονος πολεοδομικός χάρτης του Δήμου Κερατσινίου

ΕΛΛΗΝΙΚΗ ΔΗΜΟΚΡΑΤΙΑ  
ΔΗΜΟΣ ΚΕΡΑΤΣΙΝΙΟΥ  
ΤΕΧΝΙΚΗ ΥΠΗΡΕΣΙΑ  
1:4000

ΥΠΟΜΝΗΜΑ

-  ΠΛΑΤΕΙΑ, ΠΡΩΤΟ ΚΑΘΑΡΙΣΤΟ ΚΑΡΤ
-  ΠΕΛΑΓΩΜΟΣ
-  ΚΡΟΣ ΜΑΚ
-  ΣΗΜΑ ΑΝΩΤΕΡΗΣ ΚΑΤΑΣΤΑΣΗΣ
-  ΣΗΜΑ ΠΟΛΥΕΠΙΧΕΙΡΗΣΙΑΣ ΔΕΥΤΕΡΗΣ ΚΑΤΑΣΤΑΣΗΣ
-  ΣΗΜΑ ΥΠΟΧΡΕΩΣΗΣ ΕΠΙΧΕΙΡΗΣΙΑΣ ΚΑΤΑΣΤΑΣΗΣ



Διάταγμα 12-2-1936  
Αρτα ως παραχωρήθηκαν  
Λοιποί ως ΓΟΚ 85/2000

ΔΗΜΟΣ ΠΕΙΡΑΙΑ

Σύγχρονος πολεοδομικός χάρτης του Δήμου Κερατσινίου

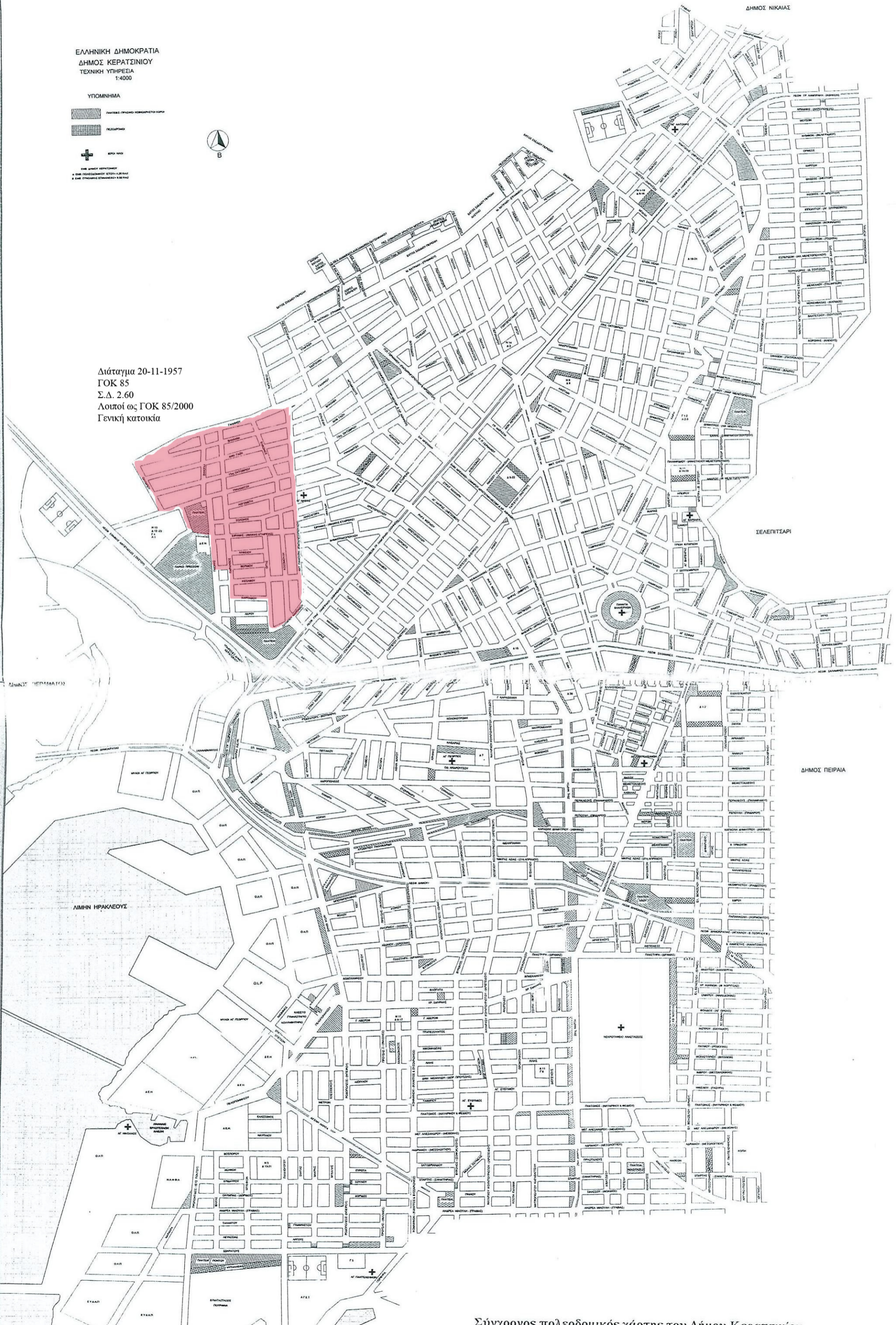
ΕΛΛΗΝΙΚΗ ΔΗΜΟΚΡΑΤΙΑ  
ΔΗΜΟΣ ΚΕΡΑΤΣΙΝΙΟΥ  
ΤΕΧΝΙΚΗ ΥΠΗΡΕΣΙΑ  
1:4000

ΥΠΟΜΝΗΜΑ

-  ΠΛΑΤΕΙΑ ΠΡΩΤΟ ΚΑΘΑΡΙΣΤΟ ΧΩΡΟ
-  ΠΕΛΑΓΩΝ
-  ΚΡΟΣ ΜΑΚ
-  ΚΑΘ. ΚΕΝΤΡΟ
-  ΚΑΘ. ΚΕΝΤΡΟ
-  ΚΑΘ. ΚΕΝΤΡΟ



Διάταγμα 20-11-1957  
ΓΟΚ 85  
Σ.Δ. 2.60  
Λοιποί ως ΓΟΚ 85/2000  
Γενική κατοικία

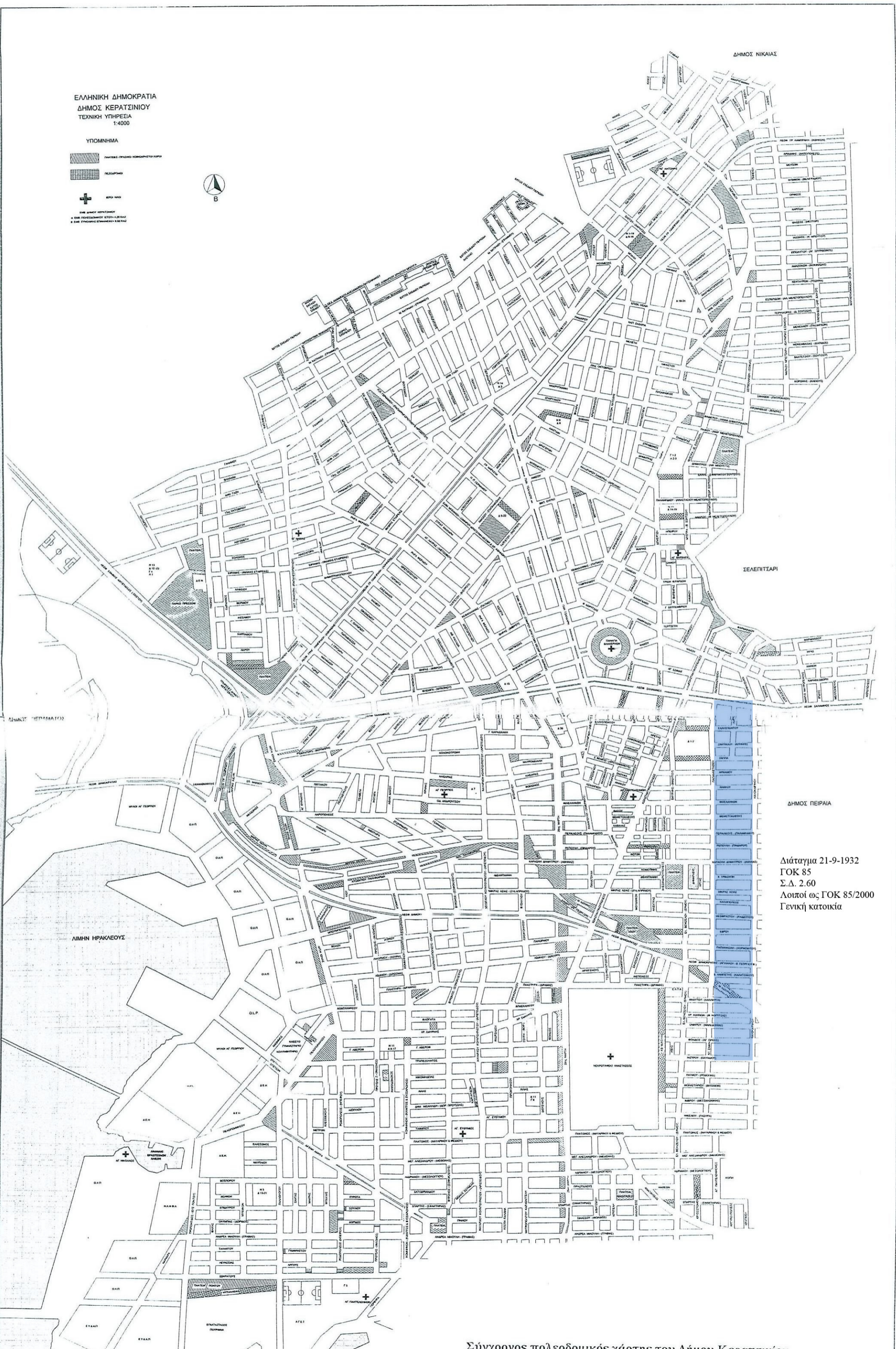


Σύγχρονος πολεοδομικός χάρτης του Δήμου Κερατσινίου

ΕΛΛΗΝΙΚΗ ΔΗΜΟΚΡΑΤΙΑ  
ΔΗΜΟΣ ΚΕΡΑΤΣΙΝΙΟΥ  
ΤΕΧΝΙΚΗ ΥΠΗΡΕΣΙΑ  
1:4000

ΥΠΟΜΝΗΜΑ

-  ΠΛΑΤΕΙΑ, ΠΡΩΤΟ ΚΑΘΑΡΙΣΤΟ ΚΑΡΤΙ
-  ΠΕΛΑΓΩΡΑ
-  ΚΡΟΣ ΜΑΚ
-  ΚΑΘ. ΚΡΟΣ ΚΕΡΑΤΣΙΟΥ
-  ΚΑΘ. ΚΡΟΣ ΚΕΡΑΤΣΙΟΥ ΔΕΥΤΕΡΟ - Κ.Π. ΚΑΙ
-  ΚΑΘ. ΚΡΟΣ ΚΕΡΑΤΣΙΟΥ ΤΡΙΤΟ - Κ.Π. ΚΑΙ



ΔΗΜΟΣ ΝΙΚΑΙΑΣ

ΣΕΛΕΨΙΤΣΑΡΙ

ΔΗΜΟΣ ΠΕΙΡΑΙΑ

ΔΗΜΟΣ ΗΡΑΚΛΕΙΟΥ

Διάταγμα 21-9-1932  
ΓΟΚ 85  
Σ.Δ. 2.60  
Λοιπό ως ΓΟΚ 85/2000  
Γενική κατοικία

Σύγχρονος πολεοδομικός χάρτης του Δήμου Κερατσινίου

ΕΛΛΗΝΙΚΗ ΔΗΜΟΚΡΑΤΙΑ  
ΔΗΜΟΣ ΚΕΡΑΤΣΙΝΙΟΥ  
ΤΕΧΝΙΚΗ ΥΠΗΡΕΣΙΑ  
1:4000

ΥΠΟΜΝΗΜΑ  
[Symbol] ΠΛΑΤΕΙΑ, ΠΡΩΤΟ ΚΑΘΑΡΙΣΤΟ ΚΑΡΤΙ  
[Symbol] ΠΕΛΑΓΟΣ  
[Symbol] ΚΡΑΤΟΣ  
[Symbol] ΚΑΙ ΑΝΩΤΕΡΟ  
[Symbol] ΚΑΙ ΠΡΩΤΟΚΑΤΑΣΤΑΣΗ ΔΕΥΤΕΡΟ-ΚΑΙ ΚΑΙ  
[Symbol] ΚΑΙ ΤΡΙΤΟΚΑΤΑΣΤΑΣΗ ΤΡΙΤΟ-ΚΑΙ ΚΑΙ



Διάταγμα 22-12-70  
ΓΟΚ 85  
Σ.Δ. 1.80  
Λοιποί ως ΓΟΚ 85/2000  
Γενική κατοικία

ΔΗΜΟΣ ΝΙΚΑΙΑΣ

Σ.Δ. 2.60

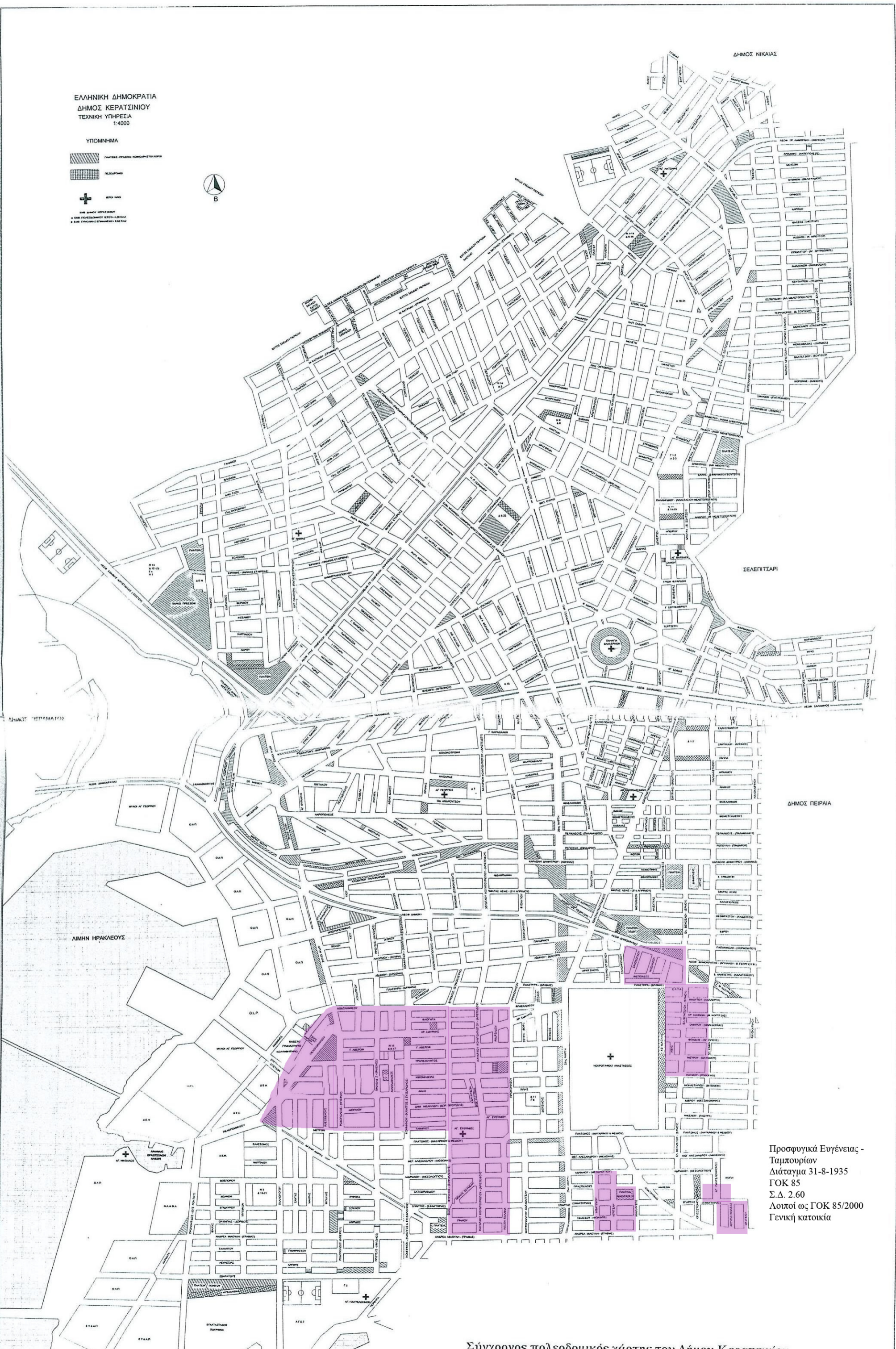


Σύγχρονος πολεοδομικός χάρτης του Δήμου Κερατσινίου

ΕΛΛΗΝΙΚΗ ΔΗΜΟΚΡΑΤΙΑ  
ΔΗΜΟΣ ΚΕΡΑΤΣΙΝΙΟΥ  
ΤΕΧΝΙΚΗ ΥΠΗΡΕΣΙΑ  
1:4000

ΥΠΟΜΝΗΜΑ

-  ΠΛΑΤΕΙΑ, ΠΡΩΤΟ ΚΑΘΑΡΙΣΤΟ ΚΑΡΤΙ
-  ΠΕΛΑΓΩΝ
-  ΚΡΟΣ ΜΑΚ
-  ΣΗΜΑ ΑΝΩΤΕΡΟ ΚΕΡΑΤΣΙΟΥ
-  ΣΗΜΑ ΠΟΛΙΤΕΥΜΑΤΟΣ ΔΕΥΤΕΡΟ - 428 ΜΕΤΡ
-  ΣΗΜΑ ΥΠΟΧΡΩΣΤΟ ΕΓΚΑΤΑΣΤΑΣΗ 428 ΜΕΤΡ









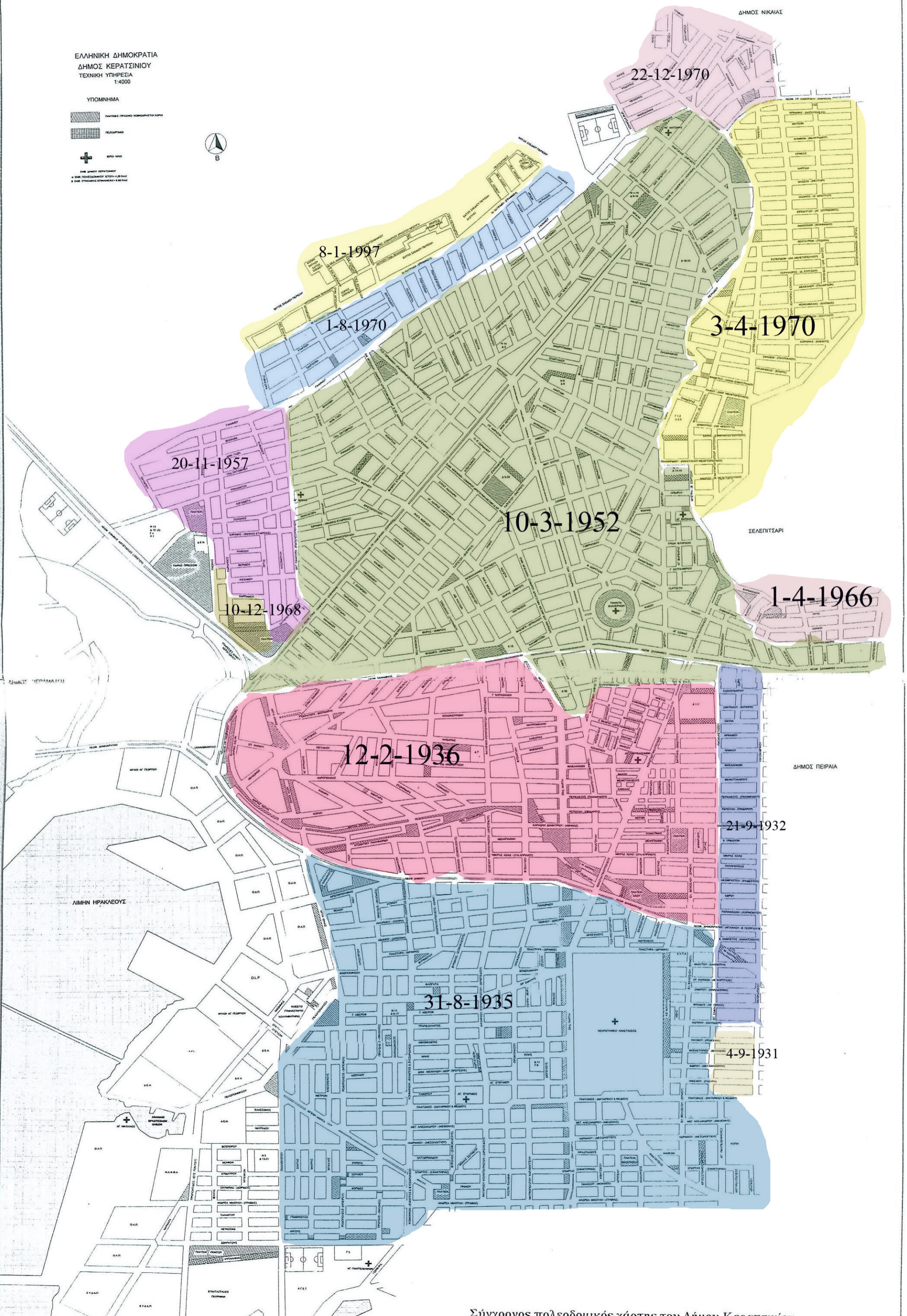
Προσφυγικά Ευγένειας -  
Ταμπουριών  
Διάταγμα 31-8-1935  
ΓΟΚ 85  
Σ.Δ. 2.60  
Λοιπός ως ΓΟΚ 85/2000  
Γενική κατοικία

Σύγχρονος πολεοδομικός χάρτης του Δήμου Κερατσινίου

ΕΛΛΗΝΙΚΗ ΔΗΜΟΚΡΑΤΙΑ  
ΔΗΜΟΣ ΚΕΡΑΤΣΙΝΙΟΥ  
ΤΕΧΝΙΚΗ ΥΠΗΡΕΣΙΑ  
1:4000

ΥΠΟΜΝΗΜΑ

-  ΠΛΑΤΕΙΑ, ΠΡΩΤΟ ΚΑΘΑΡΙΣΤΟ ΚΑΡΤ
-  ΠΕΛΑΓΩΝ
-  ΚΡΟΣ ΜΑΚ
-  ΣΗΜΕΙΟ ΚΕΡΑΤΣΙΟΥ
-  ΣΗΜΕΙΟ ΠΟΛΕΟΔΟΜΟΥ ΔΕΥΤΕΡΟ - 428 ΜΩ
-  ΣΗΜΕΙΟ ΥΠΟΛΟΓΙΣΤΩΝ ΕΠΙΜΕΤΡΗΣΗΣ



Σύγχρονος πολεοδομικός χάρτης του Δήμου Κερατσινίου